



*Laissez-vous guider...*

# Ligny-en-Barrois







Ligny-en-Barrois en 1610



Marguerite de Savoie

## Les origines

La grande cité gallo-romaine de Nasium (à 8 km en amont) disparaît sous le coup des invasions barbares mais la présence de la cité de Ligny n'est attestée qu'au X<sup>e</sup> siècle. Elle appartient au comte de Champagne qui la donne en dot à sa fille Agnès lorsqu'elle épouse le comte de Bar Renaud II.

En 1231, le comte de Bar donne à son tour la châellenie de Ligny à sa fille Marguerite de Bar qui épouse Henri de Luxembourg. Cette famille, celle des Luxembourg-Ligny, va garder cette cité jusqu'en 1719.

En 1369, le futur roi Charles V va ériger cette terre en comté, au profit de Guy de Luxembourg qui a combattu aux côtés de Du Guesclin contre les Anglais.

## Le Moyen Âge

Les comtes de Luxembourg vont tenter de préserver leur autonomie en s'alliant ou en combattant avec leurs voisins : le comte puis duc de Bar, le duc de Lorraine, le duc de Bourgogne pendant la guerre de Cent ans (c'est Jean II de Luxembourg qui capture Jeanne d'Arc et la vend aux Anglais) et le roi de France le plus souvent, surtout à la fin de cette période.

La cité se fortifie : elle se partage en deux parties entourées par des remparts : l'enceinte du château dont il reste la tour Valéran et les remparts du « Chemin des canons ». Cette première partie est reliée à l'enceinte de la ville, elle aussi fortifiée, par un passage étroit appelé encore « Entre-deux-ponts » entre la Place et la rue de Strasbourg.

Un fils cadet du comte de Luxembourg, Pierre, après avoir été évêque de Metz puis cardinal en Avignon est devenu le Bienheureux Pierre de Luxembourg.


## La Renaissance

Ligny s'allie aux rois de France Charles VIII et Louis XII. Les comtes de Luxembourg combattent en Italie, Bayard est page au château mais la cité, alliée à François I<sup>er</sup>, va subir la colère de Charles Quint. En 1544, la ville est mise à feu et à sang par les Impériaux qui osent même s'emparer de l'Image de Notre-Dame des Vertus (patronne de la paroisse).

Le comte prisonnier, c'est son épouse Marguerite de Savoie qui va redresser la ville : elle fait construire une nouvelle église, l'Hôtel-Dieu, un collège, une maison pour les veuves et de nombreux couvents.

C'est à cette époque que la devise : « *En mes peines je vais croissant* » prend toute sa valeur.

Un peu d'H



Brasseries et confiturerias au XIX<sup>e</sup> siècle



Vue de la Tour Valéran

## Le XVIII<sup>e</sup> siècle

Les difficultés lors de la Guerre de Trente Ans amènent le comté à devenir presque français. Le dernier seigneur est le Maréchal de Montmorency-Luxembourg, le fameux « tapissier de Notre-Dame ».

En 1719, le comté est vendu au duc de Lorraine Léopold I<sup>er</sup> ; celui-ci et ses successeurs vont réaliser des travaux d'urbanisme conséquents : démolition du manoir et de la presque totalité des remparts, ouverture de boulevards, édification de portes monumentales et de bâtiments publics comme l'hôtel de ville en 1747. De belles demeures bourgeoises sont construites.

Le début de la Révolution voit une intense activité : de nombreux clercs sont pour les réformes mais ils ne vont pas suivre les révolutionnaires radicaux. Par contre, un géomètre, Massu, dresse un plan-dessin de la ville de 2 m sur 2 m visible toujours à l'hôtel de ville. Ensuite, Ligny va s'assoupir jusqu'à sa révolution industrielle.

## Le XIX<sup>e</sup> siècle et l'industrie

Alors que la Meuse commence à périlcliter, une importante mutation se dessine à Ligny grâce à des entrepreneurs dynamiques comme Coyen-Carmouche, Gettiffe et le banquier Simon.

La ville va se doter d'industries variées : brasseries, fabriques d'eau gazeuse, fabriques de chaussures et de chausses, confiturerias, fabriques de vêtements et fabriques de meubles.

Elle va surtout se spécialiser dans la fabrication d'instruments de précision, comme à la « Compasserie » d'où sortent compas, pupillomètres, théodolites, tés, équerres, niveaux... La cité va devenir la capitale des verres de lunettes, depuis la Manufacture Générale d'Optique jusqu'aux « Battants », berceau historique de la Société des Lunetiers qui va devenir Essel puis aujourd'hui Essilor International.

Ligny devient la première cité industrielle de la Meuse, avec d'autres usines depuis Naix-aux-Forges en amont jusqu'à Velaines et Tronville en aval.

Dans un département surtout rural, Ligny et la vallée de l'Ornain vont bénéficier d'une image de marque originale liée au monde ouvrier.

## Les deux guerres mondiales

En 1914-1918, Ligny est une cité de l'arrière front : les troupes sont nombreuses à stationner ou à transiter car la gare est équipée de longs quais militaires. Le front est proche : le « saillant » de Saint-Mihiel est à moins de 30 km.

En 1918, le trafic augmente avec l'arrivée des soldats américains : les Sammies (16 divisions totalisant peu à peu 500 000 hommes dans le sud-meusien). Le général Pershing, commandant en chef des troupes US, installe son QG au château de la « Compasserie » (appelé à l'époque château Aubertel) près de l'usine de la Société des Lunetiers. C'est de là qu'il va préparer l'attaque contre Saint-Mihiel.

En 1939-1945, la ville va encore souffrir : de nombreux ouvriers sont envoyés au STO en Allemagne ou même, après la manifestation anti-nazie du 1<sup>er</sup> mars 1943, 28 jeunes sont déportés dans les camps de concentration, essentiellement en Autriche. Après la Libération, grâce aux Américains (Ligny est située sur la RN 4) la ville revit. Elle continue à être le premier bourg industriel de la Meuse.

histoire...









## 7 Tour Valéran

La construction de la tour est achevée sous le règne de Valéran III de Luxembourg au XIV<sup>e</sup> siècle. Haute de 22 mètres, sa fonction militaire est rappelée par des meurtrières, canonnières et mâchicoulis. Au Moyen-Âge, la tour Valéran était l'une des portes d'entrée de la ville. Dans les salles de la tour, des inscriptions ont été gravées sur les murs par les prisonniers, dont la plus lisible « J'ai été mis dans cet infernal cachot au pain et à l'eau pour avoir été accusé d'avoir rapporté du tabac de contrebande. JFM 1759. »  
*Pour plus de détails, voir pupitre s'y référant.*

## 8 Pont de Strasbourg

Cette large rue, ouverte par les ducs de Lorraine, donnait sur les terres de nos ducs successifs. Un long bâtiment abritait les douze chanoines de l'église collégiale, démolie et vendue lors de la Révolution. A l'entrée du pont, la porte monumentale de Strasbourg fut détruite par les Américains le 25 septembre 1944 : elle était trop étroite pour leurs engins !  
*Pour plus de détails, voir pupitre s'y référant.*

## 9 Ruelle et rue des Remparts

Après avoir côtoyé l'Ornaïn, on traverse l'ancien rempart en suivant une ruelle puis on emprunte une rue qui longeait le rempart.

## 10 Rue Bayard

Le chevalier « sans peur et sans reproches » aurait été page auprès d'un comte de Luxembourg, à la fin du XV<sup>e</sup> siècle. Le passage des Ursulines reliait les deux parties du couvent du même nom ; il fut édifié en 1647. Il permettait aux religieuses de ne pas rompre la clôture...

## 11 Maison du Patrimoine et Chemin des canons

Dans la rue de Strasbourg, se trouve la Maison du patrimoine. Créée en 2010, elle présente une exposition sur l'histoire de la ville. Celle-ci est ouverte toute l'année de 9 h à 21 h. Vous êtes sur les remparts de la ville. Le dispositif défensif, élevé à partir du XI<sup>ème</sup> siècle, se constituait de deux entités séparées, l'une autour du château, et l'autre autour de la ville. Elles étaient chacune entourées par un rempart et un fossé les séparait.

*Pour plus de détails, voir pupitre s'y référant.*

## 12 Monument des Déportés

Il rappelle la mémoire de jeunes Linéens qui ont manifesté contre l'Allemagne nazie le 1<sup>er</sup> mars 1943 en défilant dans les rues et en allant fleurir le monument aux morts tout en chantant la Marseillaise. Ils furent déportés dans les camps de Mauthausen ou Sachsenhausen. Ce monument fut érigé en avril 2014 par « Pierre et habitat ».





### 1 Relais nautique

Accolé au canal de la Marne au Rhin, c'est un plan d'eau de 6 000 m<sup>2</sup>. Il comporte un quai d'accostage, des sanitaires, un espace parking et une aire d'accueil pour les campings-cars. Équipé d'un accès Wifi gratuit, il propose également des tables de pique-nique et une aire de jeux.

### 2 Asile Saint-Charles

Construite en 1865, cette ancienne « salle » d'asile » est devenue école maternelle en 1887. Cette fonction est rappelée par le bas relief au-dessus du proche d'entrée avec la croix et l'inscription « Laissez venir à moi les petits enfants ». A ce jour y ont pris place, le Bureau d'Information Touristique, la Bibliothèque Municipale et la salle Camille Joignon (réunions et expositions).  
*Pour plus de détails, voir pupitre s'y référant.*

### 3 Église Notre-Dame des Vertus

L'église Notre-Dame des Vertus a été construite au XIII<sup>ème</sup> siècle, puis reconstruite au XVI<sup>ème</sup> siècle dans le style gothique.

Elle doit son nom à la sainte patronne de la paroisse, présente ici sous la forme d'une peinture, un Tüchlein (peinture exécutée à la détrempe), toile de lin très fine, typique des écoles du Nord, réalisée dans les années 1500. De nombreux miracles sont attribués à Notre-Dame des Vertus, dont la guérison d'un enfant en 1873. L'édifice renferme d'autres statues et peintures remarquables.

*Pour plus de détails, voir pupitre s'y référant.*

### 4 Hôtel de Ville

Il a été construit en 1747 lors des travaux d'urbanisme réalisés par les ducs de Lorraine. A l'origine, le rez-de-chaussée formait une grande halle destinée à accueillir le marché. Le bâtiment est construit sur des voûtes surbaissées, au-dessus des anciennes douves de la cité médiévale. Sur le côté, on peut y voir le blason de la ville (croissants et chardons) avec la devise : « En mes peines, je vais croissant. »  
*Pour plus de détails, voir pupitre s'y référant.*

### 5 Rue Bontems et brasserie Ancel-Gagneux

Au n° 19, la maison de maître de la brasserie Ancel-Gagneux et après, quelques bâtiments industriels : en haut, des volets de la salle des bacs refroidisseurs. Vers l'arrière, quelques vestiges de l'usine qui ferma ses portes pendant la Première guerre mondiale. Cette ruelle est typique du Ligny médiéval : étroite et tortueuse !

### 6 Notre-Dame des Fossés

En 1433, la source coulant aux pieds de la tour Notre-Dame aurait instantanément rempli le fossé qui était à sec, repoussant ainsi un assaut des troupes de Robert de Sarrbrücke, seigneur de Commercy. Les Linéens venaient prendre l'eau de cette source qui guérissait les maladies bénignes de l'œil (orgelet). La chapelle néogothique qui abrite la statue du Moyen Âge a été édifée en 1902.  
*Pour plus de détails, voir pupitre s'y référant.*

des suggestions pour déc





## Variante circuit long

### 13 Parc des Luxembourg et la Grosse tour

Au XIV<sup>ème</sup> siècle, le parc offrait déjà au jeune Pierre de Luxembourg, quiétude et recueillement. D'une superficie de 8 hectares, le parc est bordé par les eaux de l'Ornain. D'un diamètre de 40 m, la tour à canons formait le coin méridional du rempart du château. Son tracé est encore visible et à droite, de gros moellons attestent de son ancienneté. *Pour plus de détails, voir pupitre s'y référant.*

### 14 Kiosque et parc

Le parc municipal était l'ancien parc d'agrément des comtes de Luxembourg. Sa forme en « L » n'a pas varié depuis l'origine. Acheté par la Ville de Ligny en 1794, il a été classé Monument Historique en 1932.

### 15 Monument aux Morts

Ce Monument aux Morts est en forme d'autel avec une statue en pierre et bronze représentant un soldat tué qui gît sur un sol boueux ; il est soutenu par deux femmes ailées, assises, la tête baissée et couverte d'un voile. Il est dû au sculpteur Gaston Broquet et il fut inauguré en 1923 par le Président Poincaré. *Retour au circuit court en longeant le restaurant scolaire du collège Robert Aubry.*

### 16 Au pied des remparts

Ce chemin permet d'admirer, en contrebas du Chemin des Canons, la construction des moellons et surtout les marques des tailleurs de pierre. En face de l'école maternelle Mélusine, des pierres différentes sont grossièrement empilées : cela correspond à la brèche faite dans le rempart par l'artillerie de Charles Quint en 1544 ; les cavaliers impériaux s'engouffrèrent alors dans la cité et la mirent à feu et à sang. On peut encore admirer une plante qui pousse dans les interstices : la Cymbalaire des murs (*Cymbalaria muralis*). *Pour plus de détails, voir pupitre s'y référant.*

### 17 Rue de l'Abreuvoir

Dernière ruelle, étroite, avec des maisons imbriquées les unes dans les autres, comme c'était le cas au Moyen Âge. On voit même des anneaux pour accrocher son cheval ou des boutisses et tirants qui dépassent des façades. En traversant la rue du Général de Gaulle, on admire le chevet de l'église et sa partie restaurée (le bras droit du transept). *Retour au Bureau d'Information Touristique.*

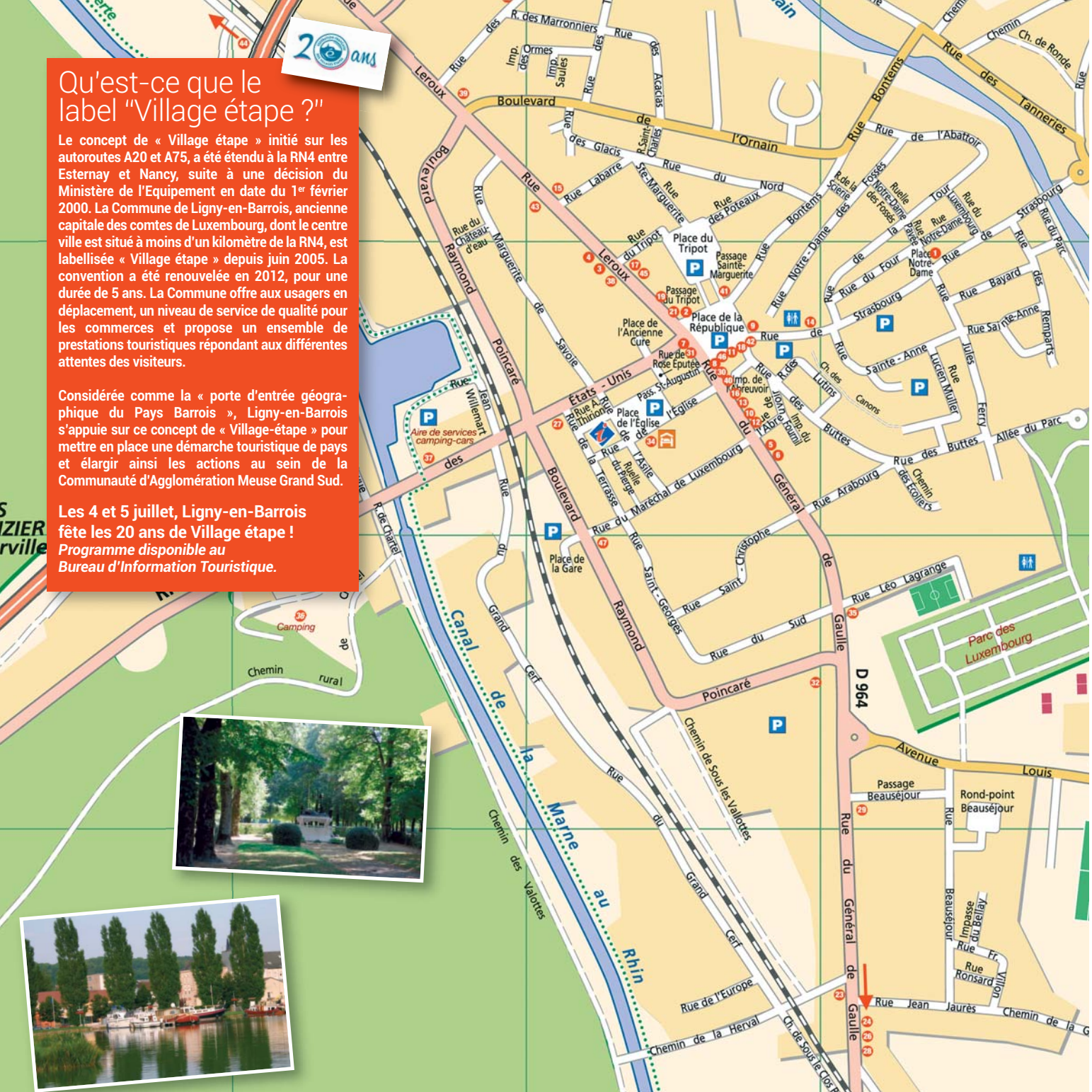
ouvrir la ville...

## Qu'est-ce que le label "Village étape" ?

Le concept de « Village étape » initié sur les autoroutes A20 et A75, a été étendu à la RN4 entre Esternay et Nancy, suite à une décision du Ministère de l'Équipement en date du 1<sup>er</sup> février 2000. La Commune de Ligny-en-Barrois, ancienne capitale des comtes de Luxembourg, dont le centre ville est situé à moins d'un kilomètre de la RN4, est labellisée « Village étape » depuis juin 2005. La convention a été renouvelée en 2012, pour une durée de 5 ans. La Commune offre aux usagers en déplacement, un niveau de service de qualité pour les commerces et propose un ensemble de prestations touristiques répondant aux différentes attentes des visiteurs.

Considérée comme la « porte d'entrée géographique du Pays Barrois », Ligny-en-Barrois s'appuie sur ce concept de « Village-étape » pour mettre en place une démarche touristique de pays et élargir ainsi les actions au sein de la Communauté d'Agglomération Meuse Grand Sud.

**Les 4 et 5 juillet, Ligny-en-Barrois fête les 20 ans de Village étape !**  
Programme disponible au Bureau d'Information Touristique.





## COMMERCES ET SERVICES

- 1 Boulangerie-Pâtisserie Demée
- 2 Boulangerie-Pâtisserie Guiot
- 3 Boulangerie-Pâtisserie Duo de Saveurs
- 4 Boulangerie-Pâtisserie Risser
- 5 Pâtisserie-Boulangerie Voiriot
- 6 Boucherie-Charcuterie Percio & Fils
- 7 Ciboulette et Cie
- 8 Tabac-Cadeaux
- 9 Maison de la Presse
- 10 Cadeaux Bernadette B
- 11 Bijouterie Delachaux
- 12 Coiffure La Boucle d'Or
- 13 Coiffure Mary Liss
- 14 Coiffure Tête à Tête
- 15 Institut Bel/Linda
- 16 Vêtements Balya
- 17 Vêtements Mod'Entant
- 18 Mercerie-Couture Au Fil du Temps
- 19 Fleuriste L'Edelweiss
- 21 Fleuriste Lilas Blue
- 22 Fleuriste Jardinerie des Prairies
- 23 Fleuriste L'Oasis
- 24 Supermarché Carrefour Market
- 26 Lavage Véhicule Aqua Plus
- 27 Relais de la Coquette
- 28 Contrôle Technique Auto-Vision
- 29 Garage SARL Ory
- 30 Electroménager-Multimédia Pro & Cie
- 31 Pharmacie du Barrois
- 32 Pharmacie du Parc

## HÉBERGEMENTS ET RESTAURANTS

- 34 Hôtel Le Valéran
- 35 Restaurant-Hôtel du Parc
- 36 Camping Le Chartel
- 37 Aire Services campings-car / Relais nautique
- 39 Restaurant La Place des Etoiles
- 40 Restaurant Don Camillo
- 41 Restaurant-Bar Le Cheval Blanc
- 42 Restaurant-Bar Athéna
- 43 Restauration rapide Aux 2 Cigales
- 44 Pizzeria du Barrois
- 46 Restauration rapide Made in Turquie
- 47 Bar-PMU Le Terminus

### 34 - Hôtel Le Valéran - 2 étoiles

3 rue de l'Église  
55500 LIGNY-EN-BARROIS  
Tél. : 03.29.78.01.22  
hotel.valeran@orange.fr  
www.hotel-le-valeran.net  
*Hôtel de 23 chambres en centre ville, très calme. Parking devant l'hôtel. Dans une ambiance familiale au centre ville, l'hôtel Le Valéran vous accueille tous les jours. Calme et confort d'un 2 étoiles, à 10 minutes de Bar-le-Duc. Proche de la RN4 sur l'axe Paris-Strasbourg.*

### 35 - Restaurant-Hôtel du Parc

97 rue du Général de Gaulle  
55500 LIGNY-EN-BARROIS  
Tél. : 03.29.75.18.23  
restaurantduparc-55@orange.fr  
*En bordure du Parc des Luxembourg, le restaurant-hôtel du Parc vous accueille 7j/7 dans une ambiance familiale et vous propose une restauration traditionnelle ainsi que les spécialités du chef. Dans un cadre rénové, les chambres offrent le confort nécessaire. L'établissement est à votre service pour vous donner le meilleur accueil pendant votre séjour.*

### 36 - Camping Le Chartel - 2 étoiles

47 rue des Etats-Unis  
55500 LIGNY-EN-BARROIS  
Tél. : 03.29.77.09.36  
mairie@lignyenbarrois.fr  
www.lignyenbarrois.com  
*Capacité : 21 emplacements. Ouvert de juin à septembre. Camping municipal entièrement rénové, semi-ombragé, idéal pour une étape. Coordonnées GPS : N 48°41'08.5 / E 5°19'01.0.*

### 37 - Aire de Services Campings-cars Relais nautique

55500 LIGNY-EN-BARROIS  
Tél. : 03.29.78.02.22  
mairie@lignyenbarrois.fr  
www.lignyenbarrois.com  
*Aire : Capacité 10 emplacements. Ouvert toute l'année. Services : eau potable et électricité, vidange des eaux usées et grises. Parking gratuit. Située au bord du Canal de la Marne au Rhin, à 200m des commerces du centre ville. Relais nautique : capacité 8 emplacements. Ouvert du 15 mai au 15 octobre, à 200m des commerces du centre ville. Tarif nuitée 2€ du 15/05/2015 au 15/10/2015. Coordonnées GPS : N 48°41'16.0 / E 5°19'10.0.*

### 39 - Restaurant La Place des Etoiles

1 boulevard de l'Ormain  
55500 LIGNY-EN-BARROIS  
Tél. : 03.29.78.47.92  
*Cuisine originale, 5 décors uniques dans la région. Rapport qualité/prix exceptionnel. Espace jeux enfants et bébés. Idéal pour réception, anniversaire, mariage, réunions, groupes, bus, séminaires, associations... Service traiteur.*

### 40 - Restaurant Don Camillo

11 rue du Général de Gaulle  
55500 LIGNY-EN-BARROIS  
Tél. : 03.29.78.34.57  
ledoncamillo55@gmail.com  
*Dans un cadre rustique, le restaurant Don Camillo vous accueille tous les jours de la semaine pour déguster les plats du chef en terrasse ou auprès de sa cheminée.*

### 41 - Restaurant-Bar Le Cheval Blanc

8 Place de la République  
55500 LIGNY-EN-BARROIS  
Tél. : 03.29.77.02.79  
coggia46@yahoo.com  
*Situé au cœur de Ligny-en-Barrois, aux portes de la Lorraine, le Cheval Blanc vous offre la convivialité et le charme d'un établissement de caractère. Une étape gourmande qui allie cuisine traditionnelle et généreuse aux plaisirs des sens.*

### 42 - Restaurant-Bar L'Athéna

17 Place de la République  
55500 LIGNY-EN-BARROIS  
Tél. : 03.29.78.40.47  
*Restaurant-Bar-Brasserie, l'Athéna est le lieu idéal pour votre étape. L'équipe saura vous accueillir et vous faire découvrir sa cuisine. Situé au cœur de la ville, sa terrasse estivale animée vous permettra de passer un moment agréable.*

### 43 - Aux 2 Cigales

63 rue Leroux  
55500 LIGNY-EN-BARROIS  
Tél. : 03.29.79.00.62  
*Sandwiches, tartines, salades, croques, glaces, milkshakes, gaufres et pâtisseries maison (selon la saison)*

### 44 - Pizzeria du Barrois

137 rue Leroux - 55500 LIGNY-EN-BARROIS  
Tél. : 03.29.45.09.21







## Le Lorgnon linéen

**Le Lorgnon linéen est né dans un contexte de démarche participative et locale de mettre en valeur le savoir-faire local, mais aussi de renouer avec l'histoire du fruit du groseillier, tant réputé et apprécié par le passé.**

Le Lorgnon linéen est un chocolat blanc, au lait, ou noir, fourré d'une délicieuse « ganache » à base de mélange de groseilles. Il est cerclé d'or et frappé des lorgnons : clin d'œil à la ville de Ligny-en-Barrois, surnommée « La cité de l'optique » en raison de l'implantation d'Essilor International, mais aussi à la légende locale « Les lorgnons de Léonie », qui voulait qu'à la fin du XIX<sup>ème</sup> siècle, Léonie, une linéenne généreuse dans l'âme adorait confectionner des bonbons en chocolat afin de les distribuer à ses proches. Un jour, elle aurait confondu le pot de praliné avec le pot de confiture de groseilles qu'elle avait elle-même épépinées. Le visuel du chocolat rappelle donc la silhouette de Léonie, parée des lorgnons qui lui manquaient tant. Les boulangeries Voiriot et Demée proposent cette spécialité.

### **Boulangerie Pâtisserie Chocolaterie Demée**

55 rue de Strasbourg - 55500 LIGNY-EN-BARROIS  
Tél. : 03.29.78.40.18

*Possibilité de découvrir cette spécialité pour les groupes toute l'année sur réservation.*  
Office de tourisme Meuse Grand Sud : 03 29 79 11 13  
Contact : Nelly Triffaut, service receptif  
[groupes@tourisme-barleeduc.fr](mailto:groupes@tourisme-barleeduc.fr)



## Le secret de Philémon, le hérisson

**Connaissez-vous les endroits cachés de Ligny-en-Barrois, ses lieux remplis d'un passé historique et industriel ?**

Destiné à la famille, ce jeu de découverte en extérieur a pour objectif de vous faire découvrir la ville de manière ludique ! Au départ du Bureau d'Information Touristique de Ligny-en-Barrois, suivez les énigmes et les diverses activités proposées dans le livret et peut-être parviendrez-vous à découvrir le secret de Philémon. Au cours de chaque étape des explications vous seront fournies sans oublier des jeux bonus disponibles à la fin du livret et réalisables à la maison !

*En vente au Bureau d'Information Touristique toute l'année : 4 €, un seul kit pour toute la famille.*





# Appel au mécénat populaire

## Participez à la restauration de l'église Notre-Dame des Vertus !

Bâtie sur les fondations de l'église Saint-Martin au XII<sup>ème</sup> siècle, puis reconstruite intégralement de 1544 à 1552, l'église Notre-Dame des Vertus, qui ne cessera de se transformer et de s'agrandir au fil des siècles, est à l'image de notre Cité : un édifice de caractère, élément indissociable de notre patrimoine et fruit de notre Histoire. Mais aujourd'hui, cet édifice linéen est en danger. Le poids des siècles pèse sur la pierre et met en péril tant son aspect esthétique que sa structure même, nécessitant dès lors une intervention urgente visant à assurer la sécurité et la stabilité de l'ouvrage. C'est dans ce contexte que nous faisons appel à votre générosité et à votre engagement afin de sauvegarder cet élément du patrimoine qui porte en ses murs les dimensions culturelles, historiques et culturelles de notre Cité.

Récemment mise à l'honneur lors de son 550<sup>ème</sup> anniversaire, l'église Notre-Dame des Vertus a aujourd'hui besoin de l'implication de tous ceux qui font l'Histoire et le dynamisme de notre ville - citoyens, paroissiens, entreprises, associations - et de tous ceux qui, par alliance, amitié ou de passage, ont à cœur de préserver le caractère si plaisant et si accueillant de notre Cité.



Bon de souscription

**Oui, je fais un don pour aider à la restauration de l'église Notre-Dame des Vertus de Ligny-en-Barrois**  
*(Chèque à l'ordre de **Fondation du Patrimoine – église de Ligny-en-Barrois**)<sup>(1)</sup>*

Mon don est de ..... euros  
et je bénéficie d'une économie d'impôt.

Pour les particuliers, votre don est déductible :  
• de l'impôt sur le revenu à hauteur de 66 % du don et dans la limite de 20 % du revenu imposable. Exemple : un don de 100 € = 66 € d'économie d'impôt.  
• Ou de l'impôt sur la Fortune à hauteur de 75 % du don dans la limite de 50 000 €. (Cette limite est atteinte lorsque le don est de 66 666 €). Exemple : un don de 100 € = 75 € d'économie d'impôt.

Pour les entreprises, réduction d'impôt de 60 % du don dans la limite de 5 pour mille du chiffre d'affaires. Exemple : un don de 500 € = 300 € d'économie d'impôt.  
Votre don donnera lieu à l'envoi d'un reçu fiscal, que vous pourrez joindre à votre déclaration de revenus.

**Je souhaite bénéficier d'une économie d'impôt au titre :**

- de l'impôt sur le revenu
- de l'impôt sur la fortune
- de l'impôt sur les sociétés

Les informations recueillies sont nécessaires à la gestion de votre don. Elles font l'objet d'un traitement informatique et sont destinées au service administratif de la Fondation du Patrimoine. Seul le maître d'ouvrage de la restauration que vous avez décidé de soutenir sera également destinataire ; toutefois si vous ne souhaitez pas que nous lui communiquions vos coordonnées et le montant de votre don, veuillez cocher la case ci-contre

En application des articles 39 et suivants de la loi du 6 janvier 1978 modifiée, vous bénéficiez d'un droit d'accès et de rectification aux informations qui vous concernent ainsi que d'un droit de suppression de ces mêmes données. Si vous souhaitez exercer ce droit et obtenir communication des informations vous concernant, veuillez vous adresser à la délégation régionale dont vous dépendez.

(1) La Fondation du Patrimoine s'engage à affecter l'ensemble des dons à un projet de sauvegarde du patrimoine communal, pour le cas où le projet de restauration de l'Église de Ligny-en-Barrois n'aboutirait pas. La Fondation du Patrimoine s'engage à reverser au maître d'ouvrage les sommes ainsi recueillies nettes des frais de gestion évalués forfaitairement à 3 % du montant des dons reçus en paiement de l'impôt sur le Revenu et de l'impôt sur les Sociétés et à 5 % s'agissant des dons reçus en paiement de l'impôt sur la Fortune.

NOM ou SOCIÉTÉ : .....

Adresse : .....

Code postal : ..... Ville : .....

Courriel : .....@.....

CE BON DE SOUSCRIPTION (OU UNE PHOTOCOPIE) EST À RENVoyer À :


Fondation du Patrimoine – Délégation Régionale Lorraine  
62, rue de Metz – 54000 NANCY – Tél./Fax : 03 83 46 86 35  
ou

Rendez-vous sur le site internet de la Fondation du Patrimoine, région Lorraine pour faire un don en ligne (paiement sécurisé) à l'adresse suivante : [lorraine.fondation-patrimoine.org](http://lorraine.fondation-patrimoine.org)



Labellisée **Village-étape** et porte d'entrée géographique du Barrois, Ligny-en-Barrois invite les touristes traversant la RN4, à faire une pause dans la cité de l'optique qui doit cette appellation à l'entreprise Essilor. Pendant près de cinq siècles, la famille des Luxembourg occupa la châtellenie de Ligny et il fallut attendre 1719 pour que le Maréchal de Luxembourg cède son comté au Duc de Lorraine.

Promenez-vous sur les anciens remparts, témoins de la cité médiévale, et ne manquez pas la Tour Valéran qui, du haut de ses 22 mètres, veille sur la ville depuis plus de 8 siècles. L'église Notre-Dame des Vertus, la chapelle Notre-Dame des Fossés ou encore le Parc des Luxembourg sont autant de sites qui méritent cette étape en toute simplicité et convivialité.



ACCÈS : Gare SNCF à Bar-le-Duc (15 km)  
Gare Meuse TGV à Issoncourt (à 45 km)  
ROUTES : A4 (à 50 km au Nord) et N4  
AVION : Aéroport Nancy-Metz Lorraine (à 100 km)



## Meuse Grand Sud Bureau d'Information Touristique

7, rue de l'Asile - 55000 Ligny-en-Barrois  
Tel. : 03 29 78 06 15  
bureau-info@lignyenbarrois.fr  
[www.tourisme-barleducetbarrois.com](http://www.tourisme-barleducetbarrois.com)

### HORAIRES D'OUVERTURE

Lundi 13h30 à 17h30,  
Du mardi au vendredi 9h à 12h et 13h30 à 17h30  
Samedi 9h à 12h, du 9/05 au 26/09

